Les alpages de la Vallée de Joux selon la carte Vallotton dite de Yale, de vers 1708

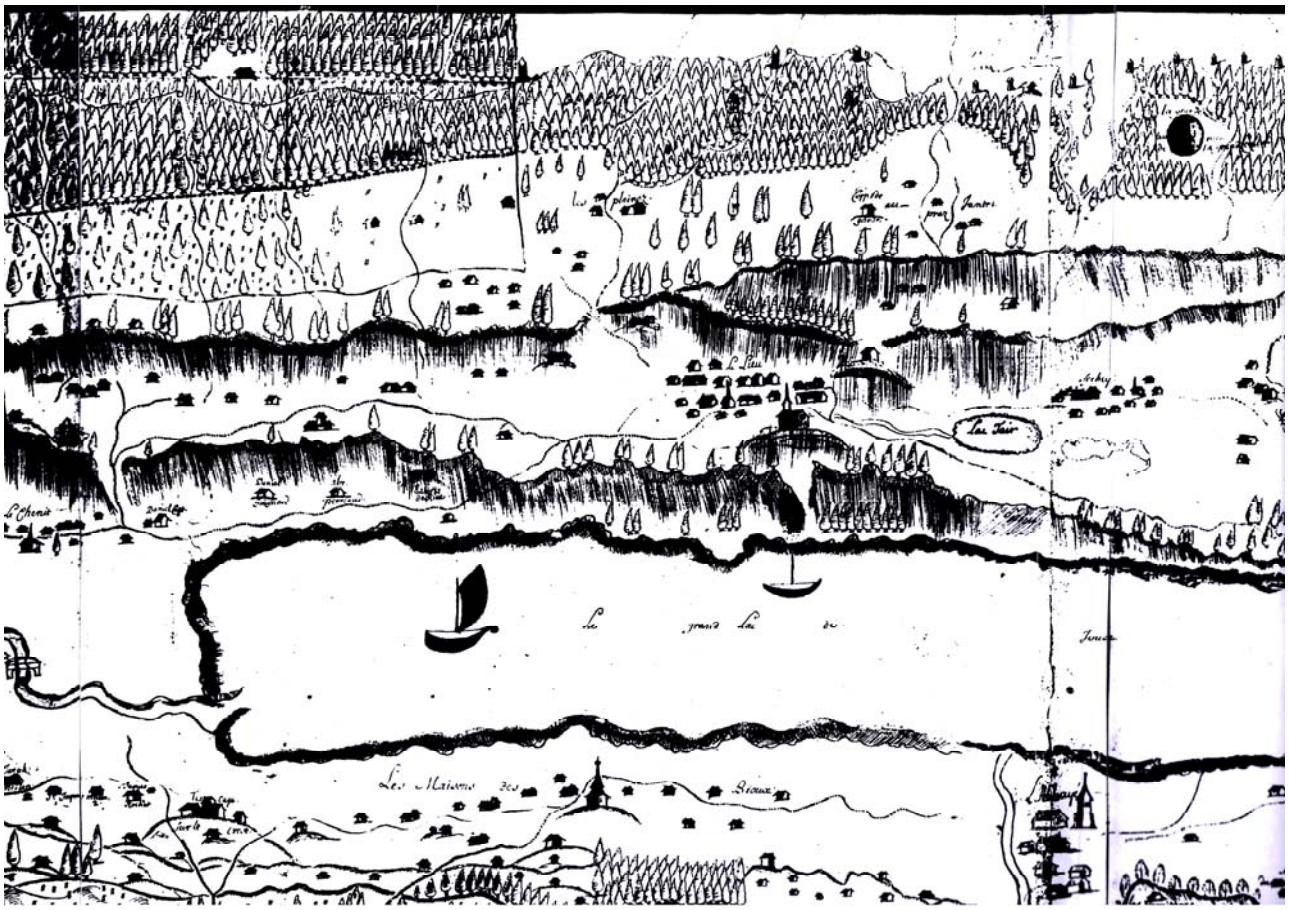

Commune du Lieu. Ce que l'on peut apercevoir ici ce sont les Plainoz, trois ou quatre maisons, toutes habitées à l'année à ce moment-là, soit au début du XVIIIe siècle. Ce n'est qu'au XXe siècle que l'habitat sera abandonné au profit de l'économie alpestre. Les chalets de la Tépaz, par contre, ici à gauche des Plainoz, 3 bâtisses, sont des alpages. Le Pré Jantet quant à lui est toujours habité à l'époque. On y dénote un corps de garde qui se tient en fait dans l'une ou l'autre des maisons du hameau .

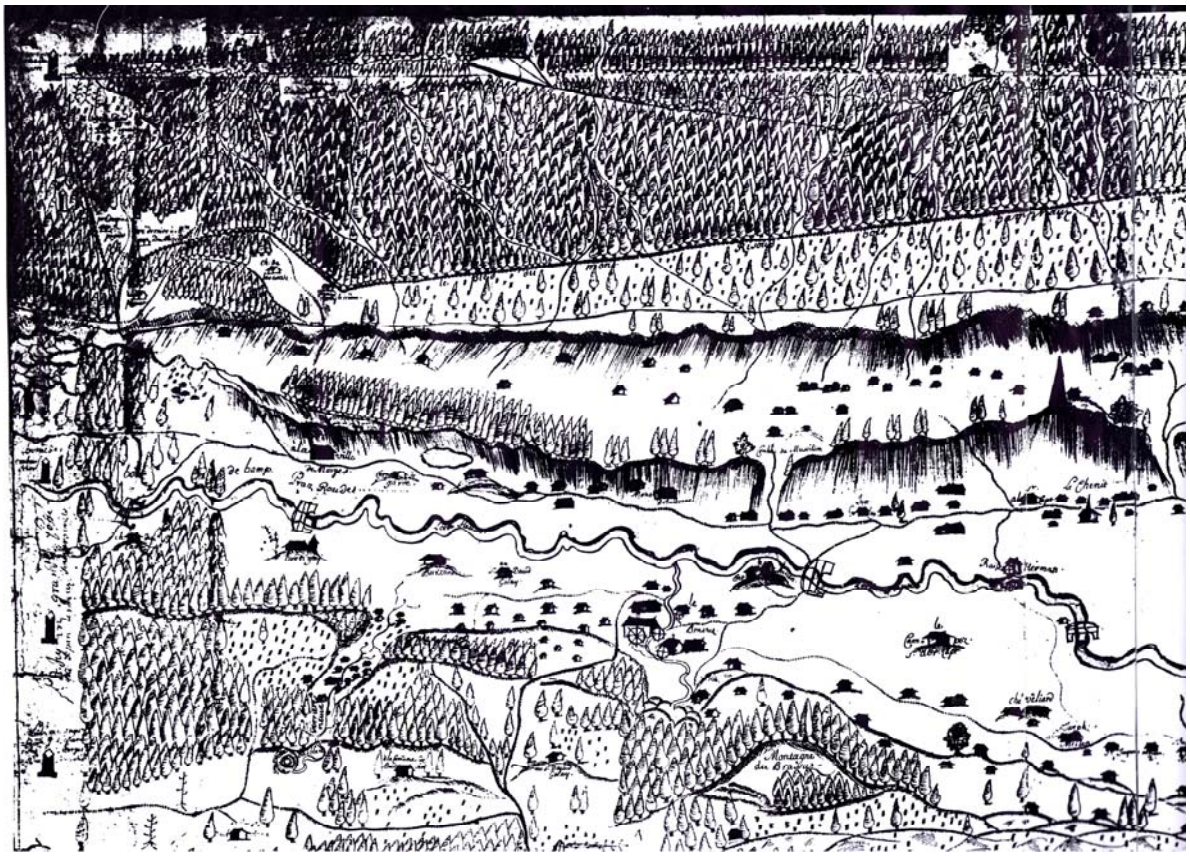

Commune du Chenit, côté Risoud, partie gauche et partie centrale.

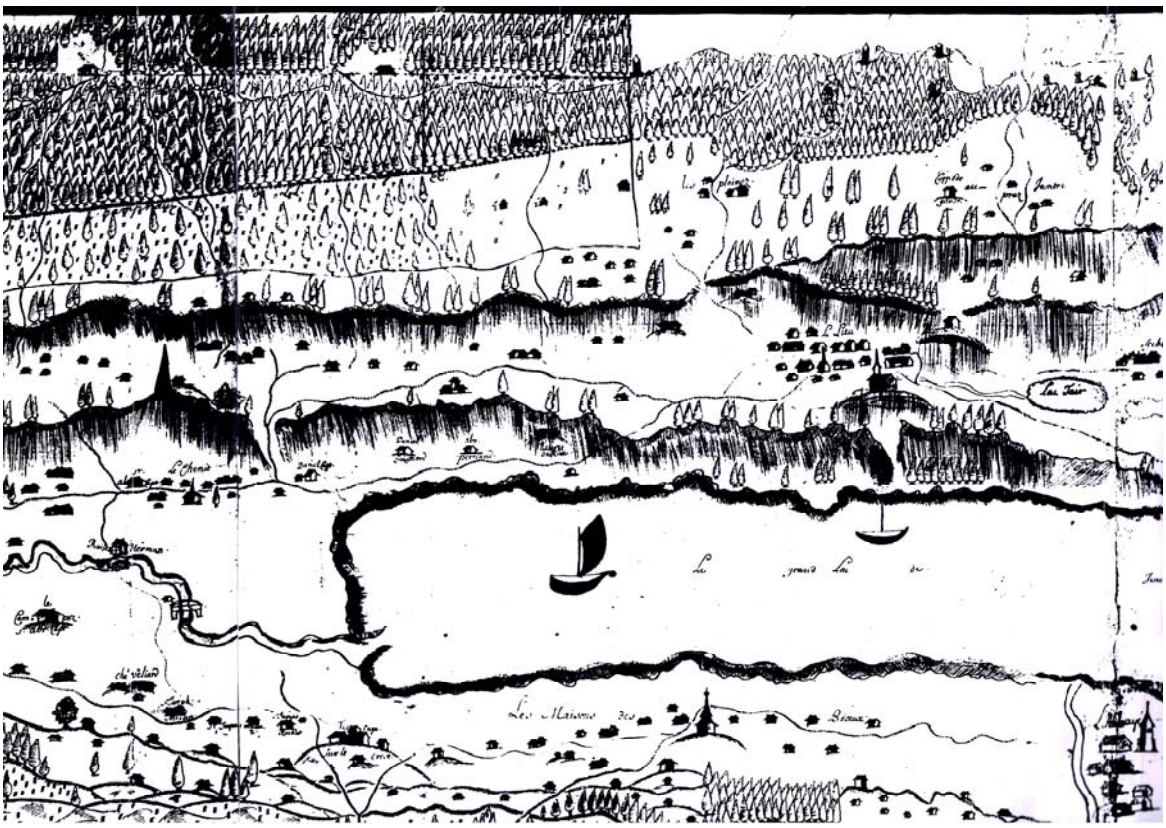

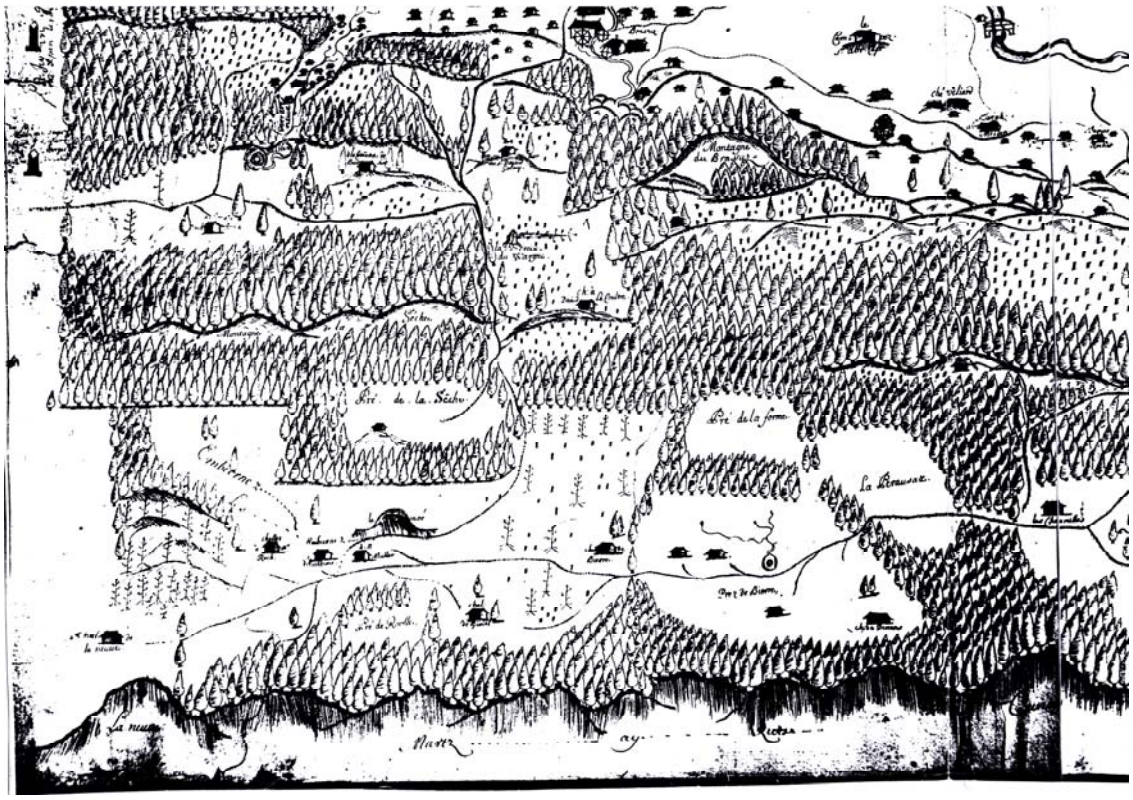

Les alpages de la commune du Chenit et de la commune de l'Abbaye, côté Mont-Tendre.

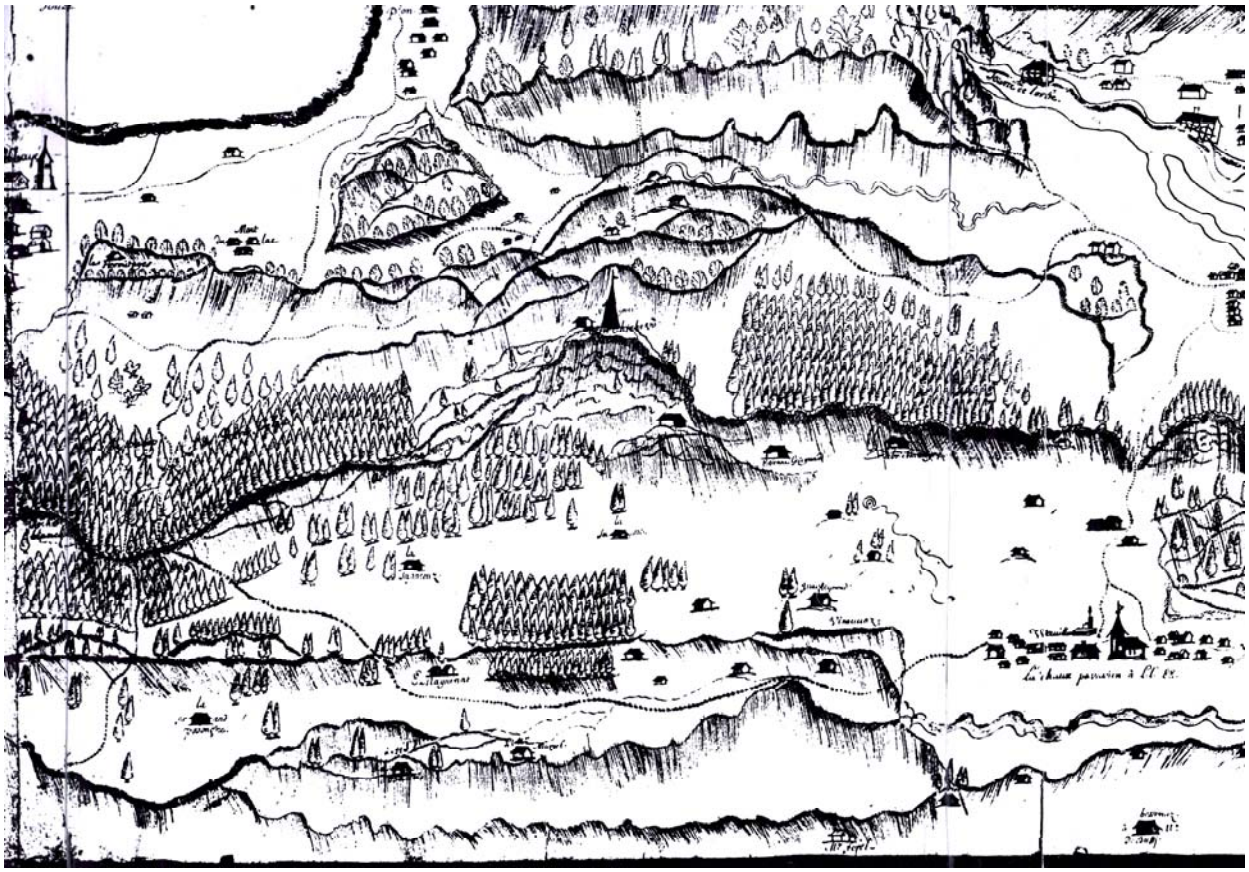

Alpages commune de l’Abbaye, côté Mont-Tendre.